


Návrh Územního plánu Budeč

1. Výkres základního členění území 

2. Hlavní výkres 

3. Výkres veřejně prospěšných staveb 

4. Výkres pořadí provádění změn v území 


Odůvodnění - 1. Koordinační výkres 


Odůvodnění - 2. Výkres širších vztahů 

Odůvodnění - 3. Výkres předpokládaných záborů zemědělského půdního fondu 

Odůvodnění - 4. Doplnující výkres - dopravní infrastruktury 

Odůvodnění - 5. Doplnující výkres - vodní hospodářství 

Odůvodnění - 6. Doplnující výkres - energetika, elektronické komunikace 

Textová část 

Textová část - odůvodnění 